



Autorità di Bacino Distrettuale dell'Appennino Meridionale

Al Segretario Generale

Decreto del Segretario Generale n. 690 del 15 DIC 2020

Oggetto: *Adozione proposta di modifica di perimetrazione e/o classificazione della pericolosità e rischio Piano Stralcio per l'Assetto Idrogeologico- PSAI dei bacini regionali in dx Sele relativamente al comune di Ispani (SA)- località Capitello*

Visto il decreto legislativo 3 aprile 2006, n. 152 e ss.mm.ii., recante “*Norme in materia ambientale*” ed in particolare la Parte terza – sezione I, recante “*Norme in materia di difesa del suolo e lotta alla desertificazione*”;

Vista la direttiva 2007/60/CE del Parlamento europeo e del Consiglio del 23 ottobre 2007, relativa alla valutazione e alla gestione dei rischi di alluvioni, nonché il decreto legislativo 23 febbraio 2010, n. 49, recante “*Attuazione della direttiva 2007/60/CE relativa alla valutazione e alla gestione dei rischi di alluvioni*”;

Vista la Legge 28 dicembre 2015, n. 221 recante “*Disposizioni in materia ambientale per promuovere misure di green economy e per il contenimento dell'uso eccessivo di risorse naturali*” che all'art. 51 detta “*Norme in materia di Autorità di bacino*” sostituendo integralmente gli articoli 63 e 64 del D.lgs n. 152/2006;

Visto in particolare l’art. 63 D.lgs 152/2006 s.m.i., come sostituito dall’art. 51 comma 2 della Legge 28 dicembre 2015, n 221 che al comma 1 istituisce in ciascun Distretto idrografico in cui è ripartito il territorio nazionale ai sensi dell’art. 64 del medesimo Decreto, l’Autorità di Bacino Distrettuale di seguito denominata “*Autorità di Bacino*”, ente pubblico non economico che opera in conformità agli obbiettivi della parte terza del D.Lgs. 152/06 e s.m.i. e uniforma la propria attività a criteri di efficienza, efficacia, economicità e pubblicità;

Visto l’art. 64 del D.Lgs. 152/06 e s.m.i. ed in particolare il comma 1, lettera e), ai sensi del quale il nuovo Distretto idrografico dell’Appennino Meridionale comprende i bacini nazionali, interregionali e regionali: Liri-Garigliano, Volturno, Sele, Sinni e Noce, Bradano, Saccione, Fortore e Biferno, Ofanto, Lao, Trigno, bacini della Campania, bacini della Puglia, bacini della Basilicata, bacini della Calabria, bacini del Molise;

Visto il Decreto del Ministro dell'Ambiente e della Tutela del Territorio e del Mare n. 294 del 25 ottobre 2016, recante “*Disciplina dell'attribuzione e del trasferimento alle Autorità di bacino distrettuali del personale e delle risorse strumentali, ivi comprese le sedi, e finanziare delle Autorità di bacino, di cui alla legge 18 maggio 1989, n. 183*”, pubblicato sulla G.U. n. 27 del 02/02/2017 - che ha disposto la soppressione delle Autorità di bacino ex legge 183/89 a decorrere dal 17 febbraio 2017;

Visto il D.P.C.M. del 14 luglio 2017 con il quale la dott.ssa Vera Corbelli è stata nominata Segretario Generale dell'Autorità di Bacino Distrettuale dell'Appennino Meridionale;

Visto il decreto del Presidente del Consiglio dei Ministri 4 Aprile 2018 recante “*Individuazione e trasferimento delle unità di personale, delle risorse strumentali e finanziarie delle Autorità di bacino, di*



Autorità di Bacino Distrettuale dell'Appennino Meridionale

cui alla legge n. 183/1989, all'Autorità di bacino distrettuale dell'Appennino Meridionale e determinazione della dotazione organica dell'Autorità di bacino distrettuale dell'Appennino Meridionale, ai sensi dell'art. 63, comma 4, del decreto legislativo 3 aprile 2006, n. 152 e del decreto n. 294 del 25 ottobre 2016" pubblicato sulla Gazzetta Ufficiale n. 135 del 13 giugno 2018;

Visto l'art. 170 del decreto legislativo 3 aprile 2006, n. 152 e s.m.i. che al comma 11 prevede che "Fino all'emanazione di corrispondenti atti adottati in attuazione della parte III del presente decreto, restano validi ed efficaci i provvedimenti e gli atti emanati in attuazione delle disposizioni di legge abrogate dall'art. 175", nonché l'art. 175 del medesimo decreto;

Visto il D.M. n. 161 del 29/05/2019 che ha nominato i componenti della Conferenza Operativa dell'Autorità di bacino Distrettuale dell'Appennino Meridionale, come previsto dall' art.63, comma 9 del D.Lgs. 152/2006;

Visto l'art 68 comma 4-bis del D.Lgs. 152/2006, così come introdotto dall'art. 54 del D.L. 16.07.2020 n. 76 "Misure urgenti per la semplificazione e l'innovazione digitale", convertito in Legge 11 settembre 2020 n. 120, che recita: "Nelle more dell'adozione dei piani e dei relativi stralci, di cui agli articoli 65 e 67, comma 1, ovvero dei loro aggiornamenti, le modifiche della perimetrazione e/o classificazione delle aree a pericolosità e rischio dei piani stralcio relativi all'assetto idrogeologico emanati dalle sopresse Autorità di bacino di cui alla legge 18 maggio 1989, n. 183, derivanti dalla realizzazione di interventi collaudati per la mitigazione del rischio, dal verificarsi di nuovi eventi di dissesto idrogeologico o da approfondimenti puntuali del quadro conoscitivo, sono approvate con proprio atto dal Segretario Generale dell'Autorità di bacino distrettuale, d'intesa con la Regione territorialmente competente e previo parere della Conferenza Operativa";

Visto l'art 68 comma 4-ter del D.Lgs. 152/2006, così come introdotto dall'art. 54 del D.L. 16.07.2020 n. 76 "Misure urgenti per la semplificazione e l'innovazione digitale", convertito in Legge 11 settembre 2020 n. 120, che recita: " Gli aggiornamenti di piano di cui al comma 4-bis sono effettuati nel rispetto delle procedure di partecipazione previste dalle norme tecniche di attuazione dei piani di bacino vigenti nel territorio distrettuale e, comunque, garantendo adeguate forme di consultazione e osservazione sulle proposte di modifica";

Visto il Piano stralcio di assetto idrogeologico (PSAI) dei bacini regionali in dx Sele dell'ex Autorità di Bacino Regionale Campania sud ed interregionale per il bacino idrografico del fiume Sele approvato dal Consiglio Regionale nella seduta del 24.11.2011 -Attestato n. 203/5.

Visto l'art. 55 - comma 1 del "Testo Unico Coordinato delle Norme di Attuazione dei vigenti PSAI relativi ai Bacini Idrografici Regionali in Destra e in Sinistra Sele ed Interregionale del Fiume Sele" G.U.R.I. n° 190 del 16 Agosto 2016;

Considerato che il comune di Ispani (SA) ha trasmesso uno studio geologico per la modifica di una porzione di territorio in località Capitello, in un settore di pendio a monte della SS.18 per la quale il PsAI da frana individua un ambito geomorfologico di pendio interessato da fenomeni di dissesto riconducibili a "crolli in terra", perimetrati nella Carta della Pericolosità da frana come P4; Pa4 e Pa3 e nella Carta del Rischio da frana come- R4 (minima porzione) ed R2. Detto studio evidenzia l'assenza dell'area in dissesto individuata dal PSAI (crollo in terra). Sulla base dei dati a scala di dettaglio forniti e dagli approfondimenti e verifiche effettuati tenuto conto delle metodologie e dei



Autorità di Bacino Distrettuale dell'Appennino Meridionale

criteri adottati per la redazione del Piano Stralcio per l'Assetto Idrogeologico è stata elaborata, per la suddetta località, una proposta di ripermimetrazione per il pendio di una pericolosità "reale" nulla e pericolosità d'ambito molto elevata (Pa4) e pericolosità d'ambito media (Pa2), per l'area al piede del versante, con conseguente relativo rischio "reale" da frana nullo.

Considerato che la Conferenza Operativa nella seduta del 26/05/2020, con Delibera n. 1.3 ha espresso parere favorevole al progetto di variante al Piano Stralcio per l'Assetto Idrogeologico-PSAI dei bacini regionali in dx Sele relativamente ai comuni di Ispani (SA)- località Capitello;

Vista la Legge 11 settembre n. 120 (pubblicata su G.U. n. 228 del 14.09.2020 S.O. n. 33) di conversione del decreto legge 16 luglio 2020 n. 76 "Misure urgenti per la semplificazione e l'innovazione digitale", che riporta all'articolo 54 alcune integrazioni all'articolo 68 del D.Lgs. n. 152 del 3 aprile 2006 per la semplificazione delle procedure in materia di interventi contro il dissesto idrogeologico relativamente a modifiche della perimetrazione e/o classificazione delle aree a pericolosità e rischio dei piani stralcio relativi all'assetto idrogeologico emanati dalle sopresse Autorità di bacino di cui alla legge 18 maggio 1989 e di adozione di correlate misure di salvaguardia (commi aggiunti 4 bis e 4 ter);

Considerato che l'istituzione del comma 4 bis, operato dalla citata legge 120/2020, contempla procedura semplificate per l'approvazione, tra l'altro, di approfondimenti puntuali del quadro conoscitivo;

Vista la nota prot. 17614 del 17/09/2020 con la quale il Segretario Generale, in attuazione delle disposizioni di cui ai succitati commi 4 bis e 4 ter dell'articolo 68 del D.Lgs. n.152 del 2006, ha prospettato al MATTM un iter procedurale attuativo delle disposizioni contenute nelle norme di semplificazione;

Vista la nota prot. n. 76476 del 30/09/2020 acquisita al protocollo dell'AdB con n.18629 del 01/10/2020 con la quale il MATTM ha riscontrato la proposta del Segretario Generale raccomandando "...omissis... di procedere nel rispetto della normativa successivamente intervenuta ...omissis...";

Ritenuto che la proposta di modifica alla perimetrazione e/o classificazione delle aree di attenzione/rischio del PAI in argomento rientrano nella fattispecie prevista dal comma 4 bis dell'articolo 68 del D.Lgs. n. 152/2006;

Ritenuto altresì di poter adottare, ai sensi dell'art. 68 comma 4 – bis del D.Lgs 152/2006, la proposta di modifica di perimetrazione e/o classificazione della pericolosità e rischio del Piano Stralcio per l'Assetto Idrogeologico- PSAI dei bacini regionali in dx Sele relativamente al comune di Ispani (SA)- località Capitello;

Tutto quanto visto e considerato,

DECRETA

Le premesse costituiscono parte integrante del presente atto.



Autorità di Bacino Distrettuale dell'Appennino Meridionale

Art. 1. Di adottare, ai sensi dell'art. 68 comma 4 – bis del D.Lgs 152/2006 e s.m.i., la proposta di modifica di perimetrazione e/o classificazione della pericolosità e rischio del Piano Stralcio per l'Assetto Idrogeologico- PSAI dei bacini regionali in dx Sele relativamente al comune di Ispani (SA)-località Capitello;

Art. 2 La “Proposta di variante” di cui all'art. 1, per il comune interessato, è costituita dai seguenti elaborati allegati al presente decreto:

- *Stralcio della “Carta della pericolosità da frana” e della “Carta del rischio da frana”, in scala 1:5.000, del PSAI vigente dei bacini regionali in dx Sele dell'ex Autorità di Bacino Regionale Campania sud ed interregionale per il bacino idrografico del fiume Sele relativo al settore di territorio oggetto di modifica;*
- *Stralcio della “Carta della pericolosità da frana” e della “Carta del rischio da frana”, in scala 1:5.000, del PSAI dei bacini regionali in dx Sele dell'ex Autorità di Bacino Regionale Campania sud ed interregionale per il bacino idrografico del fiume Sele, contenente la modifica alla perimetrazione del settore di territorio oggetto di modifica;*

Art. 3 Nelle aree oggetto di modifica della perimetrazione e/o della classificazione della pericolosità e/o del rischio di cui all'art. 1, non perimetrate nell'ambito del vigente Piano Stralcio per l'Assetto Idrogeologico – Rischio da frana, sono adottate, ai sensi dell'articolo 68 comma 4 ter del D.Lgs. n. 152/2006, nelle more della conclusione dei procedimenti di cui all'articolo 68 comma 4 bis del D.Lgs. n. 152/2006, a titolo di Misure di salvaguardia, le Norme di Attuazione del Piano Stralcio vigente in argomento;

Art. 4 Le Misure di Salvaguardia di cui al precedente art. 3 sono immediatamente vincolanti con efficacia dalla data di pubblicazione del presente Decreto sul sito dell'Autorità di Bacino Distrettuale dell'Appennino Meridionale e restano in vigore fino alla conclusione dei procedimenti di cui al comma 4 bis dell'articolo 68 del D.Lgs. n. 152/2006.

Art. 5 – Il presente decreto, corredato di tutta la documentazione relativa alla proposta di modifica alla perimetrazione e/o classificazione della pericolosità e rischio del Piano Stralcio per l'Assetto Idrogeologico (PAI) di cui all'art. 1, è pubblicato sul sito dell'Autorità di Bacino Distrettuale dell'Appennino Meridionale www.distrettoappenninomeridionale.it, nella sezione “Piani stralcio e Varianti, affinché chiunque ne possa prendere liberamente visione.

Art. 6 - Di dare avvio al percorso di partecipazione previsto dall' art. 68, comma 4-ter del D.Lgs. 152/06 e s.m.i. garantendo adeguata consultazione per la presentazione di eventuali osservazioni sulla proposta di modifica in oggetto da parte dei soggetti interessati. Le eventuali osservazioni devono essere trasmesse, a mezzo posta elettronica, entro il sessantesimo giorno successivo alla data di pubblicazione dell'avviso di adozione del presente atto sulla Gazzetta Ufficiale S.G., di cui al successivo art. 9, all'Autorità di Bacino Distrettuale dell'Appennino Meridionale, all'indirizzo dedicato pai@pec.distrettoappenninomeridionale.it, ed anche alla Regione Campania-Direzione Generale per l'Ambiente, la Difesa del Suolo e l'Ecosistema, all'Amministrazione Provinciale di Salerno e all'Amministrazione comunale di Ispani.

Art. 7 – Le eventuali osservazioni di cui al precedente art. 6, relativamente a modifiche delle mappe del PAI, dovranno, altresì, individuare qualitativamente e quantitativamente i relativi livelli di pericolosità e



Autorità di Bacino Distrettuale dell'Appennino Meridionale

di rischio sul territorio attraverso un adeguato dettaglio conoscitivo geologico, geotecnico ed uso del suolo e restituiti in formato vettoriale georeferenziato (shape files).

Art. 8 – Di convocare, a conclusione del periodo di consultazione e osservazione di cui all'art. 6, dedicata Conferenza di Servizi, alla quale partecipano la Regione Campania, l'Amministrazione Provinciale di Salerno e l'Amministrazione comunale di Ispani ed eventuali altri soggetti pubblici interessati, anche al fine dell'intesa con la Regione territorialmente competente e del percorso di partecipazione previsto dall' art. 68, comma 4-ter del D.Lgs. 152/06 e s.m.i.

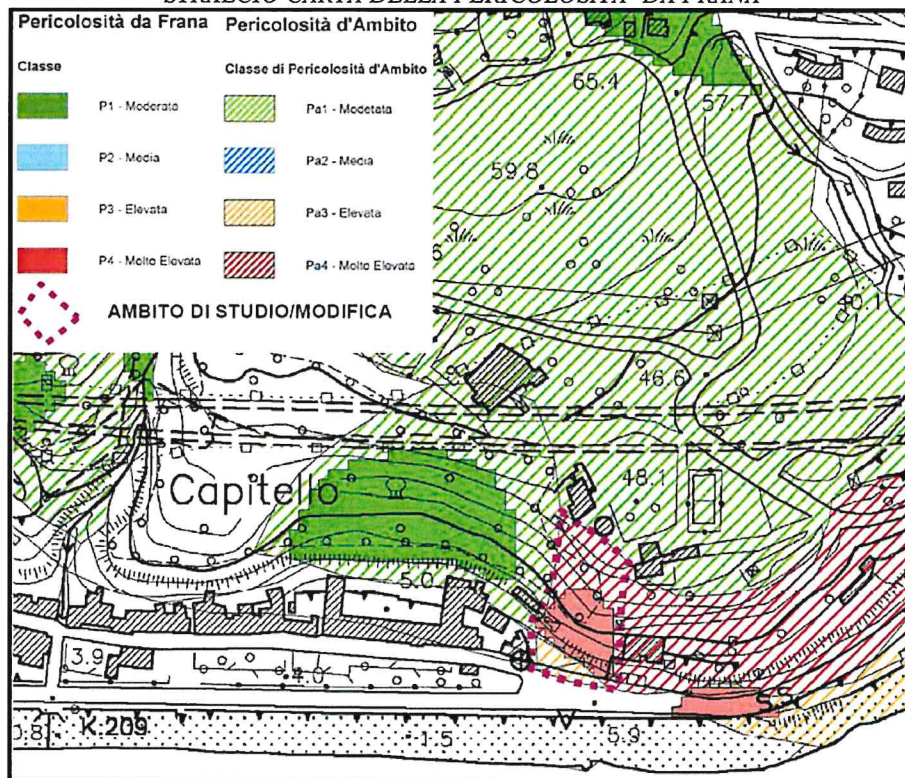
Art. 9 – Si dispone la pubblicazione dell'avviso di adozione del presente atto sulla Gazzetta Ufficiale - Serie Generale e sul Bollettino Ufficiale della Regione Campania.



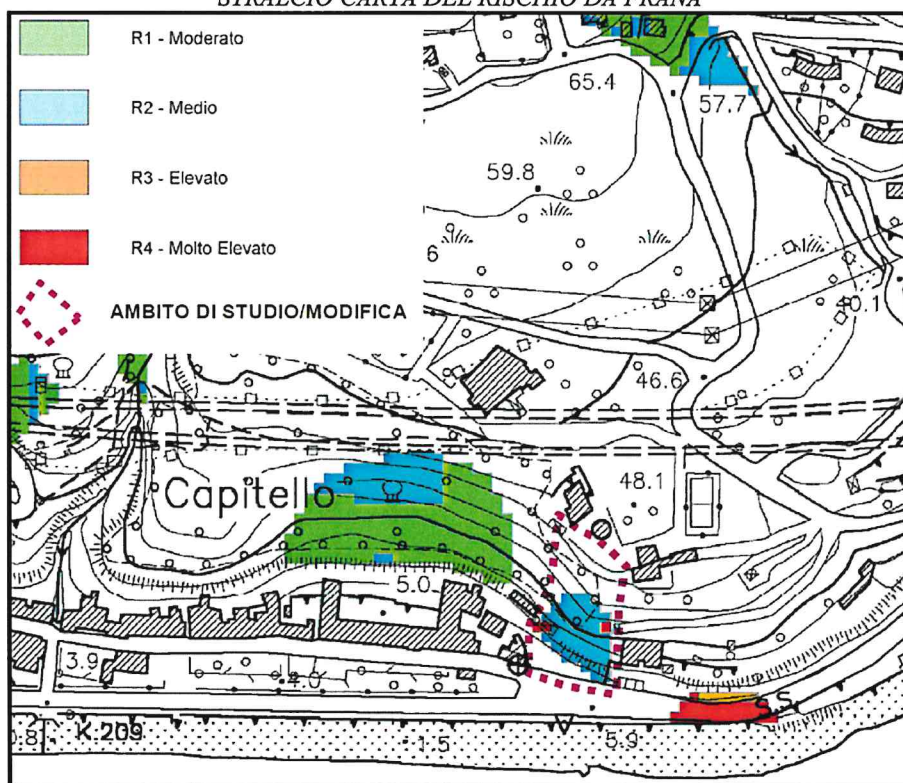


Autorità di Bacino Distrettuale dell' Appennino Meridionale

PIANO STRALCIO PER L'ASSETTO IDROGEOLOGICO
STRALCIO CARTA DELLA PERICOLOSITA' DA FRANA



PIANO STRALCIO PER L'ASSETTO IDROGEOLOGICO
STRALCIO CARTA DEL RISCHIO DA FRANA

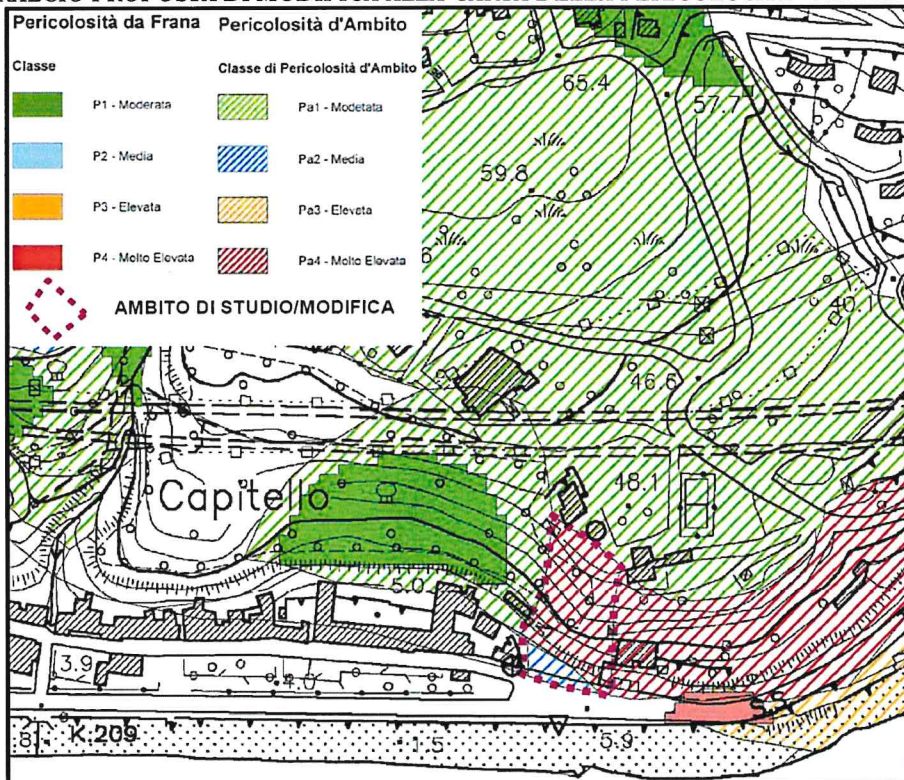


Ces

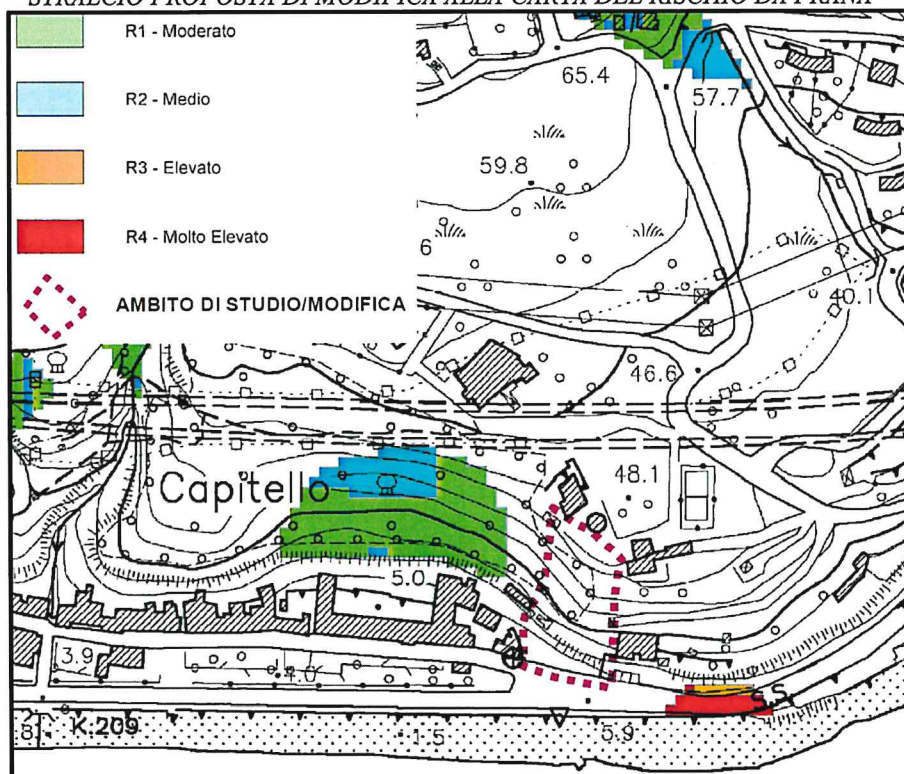


Autorità di Bacino Distrettuale dell' Appennino Meridionale

**PROGETTO DI VARIANTE AL PIANO STRALCIO PER L'ASSETTO IDROGEOLOGICO
STRALCIO PROPOSTA DI MODIFICA ALLA CARTA DELLA PERICOLOSITA' DA FRANA**



**PROGETTO DI VARIANTE AL PIANO STRALCIO PER L'ASSETTO IDROGEOLOGICO
STRALCIO PROPOSTA DI MODIFICA ALLA CARTA DEL RISCHIO DA FRANA**



car

